

NOTA ACLARATORIA

EXPEDIENTE 16/23

TÍTULO: Contratación de servicios de telecomunicaciones de Congresos y Turismo de Sevilla S.A.

En relación con la licitación de referencia, Congresos y Turismo de Sevilla, S.A., (CONTURSA), informa lo siguiente:

1.- Se realiza nota aclaratoria del apartado 2 "CENTROS DE TRABAJO DONDE SE DESARROLLAN LAS ACTIVIDADES" del PPT.

En la página 5 del PPT donde se indica:

"A continuación, se enumeran los centros de trabajo y espacios que actualmente se encuentran en activo, pudiendo ampliarse a otros centros de trabajo que fueran asignados a CONTURSA a lo largo de la duración del contrato.

- *Palacio de Exposiciones y Congresos: Alcalde Luis Uruñuela, 1. 41020 - Sevilla*
- *Centro Atención Marqués de Contadero: Paseo Marqués de Contadero s/n. 41001 Sevilla. Edificio 1 y 2.*
- *Costurero de la Reina: Avda. de las Delicias, 9. 41012- Sevilla*
- *Otras sedes:*
 - *Punto información turística Museo de bellas Artes*
 - *Punto información turística Paseo Colón esquina Reyes Católicos*
 - *Punto información turística Castillo de San Jorge*
 - *Punto información turística jardines Casino de la exposición.*
 - *Cualquier otro que haya sido detallado en el Anexo I al PCP'.*

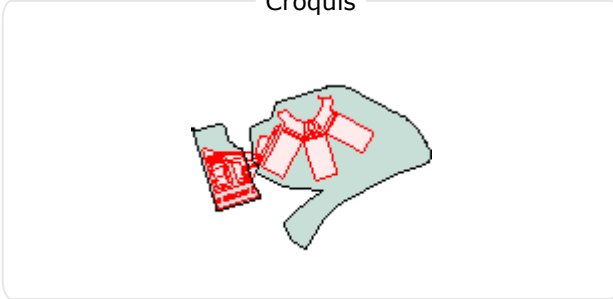
Se acompaña de las ubicaciones georeferenciadas de todas las sedes dentro de alcance.

Información de parcela e inmuebles

[← Volver](#)[↓ Excel](#)

PARCELA CATASTRAL 0639001TG4403N

Croquis



Fotografía fachada



Parcela con varios inmuebles (division horizontal)
AV ALCALDE LUIS URUÑUELA 1 ED PALACIO CONGR. Y EXPOS
SEVILLA (SEVILLA)
159.563 m²

INFORMACIÓN DE LOS INMUEBLES

0639001TG4403N0001BE AV ALCALDE LUIS URUÑUELA 1 ED PALACIO EXPOS Y CONGRE
Ocio y Hostelería | 46.752 m² | % | 1989

0639001TG4403N0002ZR AV ALCALDE LUIS URUÑUELA 1 AUDITORIO
Comercial | 64.802 m² | % | 2012

Normativa reguladora (<http://www.catastro.minhap.es/ayuda/normativasec.htm>)

Política de privacidad (http://www.catastro.minhap.es/ayuda/Politica_privacidad.htm)

Accesibilidad (<http://www.catastro.minhap.es/ayuda/accesibilidad.htm>)

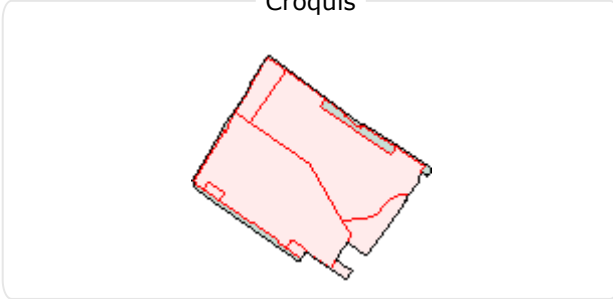
Mapa web (<http://www.catastro.minhap.es/ayuda/mapaweb.htm>)

Información de parcela e inmuebles

[← Volver](#)[↓ Excel](#)

PARCELA CATASTRAL 4221014TG3442S

Croquis



Fotografía fachada



Parcela con varios inmuebles (division horizontal)
PZ ALTOZANO 16
SEVILLA (SEVILLA)
4.665 m²

INFORMACIÓN DE LOS INMUEBLES

4221014TG3442S0002TX PZ ALTOZANO 16 Es:1 Pl:00 Pt:02
Comercial | 4.453 m² | 50,00% | 2001

4221014TG3442S1001WL PZ ALTOZANO 16 Es:1 Pl:00 Pt:01
Industrial | 6.173 m² | 50,00% | 2001

Normativa reguladora (<http://www.catastro.minhap.es/ayuda/normativasec.htm>)

Política de privacidad (http://www.catastro.minhap.es/ayuda/Politica_privacidad.htm)

Accesibilidad (<http://www.catastro.minhap.es/ayuda/accesibilidad.htm>)

Mapa web (<http://www.catastro.minhap.es/ayuda/mapaweb.htm>)



GOBIERNO DE ESPAÑA

MINISTERIO DE HACIENDA Y FUNCIÓN PÚBLICA

SECRETARÍA DE ESTADO DE HACIENDA

DIRECCIÓN GENERAL DEL CATASTRO

CONSULTA DESCRIPTIVA Y GRÁFICA DE DATOS CATASTRALES DE BIEN INMUEBLE

Referencia catastral: 5213001TG3451S0001JI

DATOS DESCRIPTIVOS DEL INMUEBLE

Localización:

AV MARIA LUISA 2 TEATRO LOPE DE VEGA
41013 SEVILLA [SEVILLA]

Clase: URBANO

Uso principal: Ocio,Hostelería

Superficie construida: 8.376 m2

Año construcción: 1929

Construcción

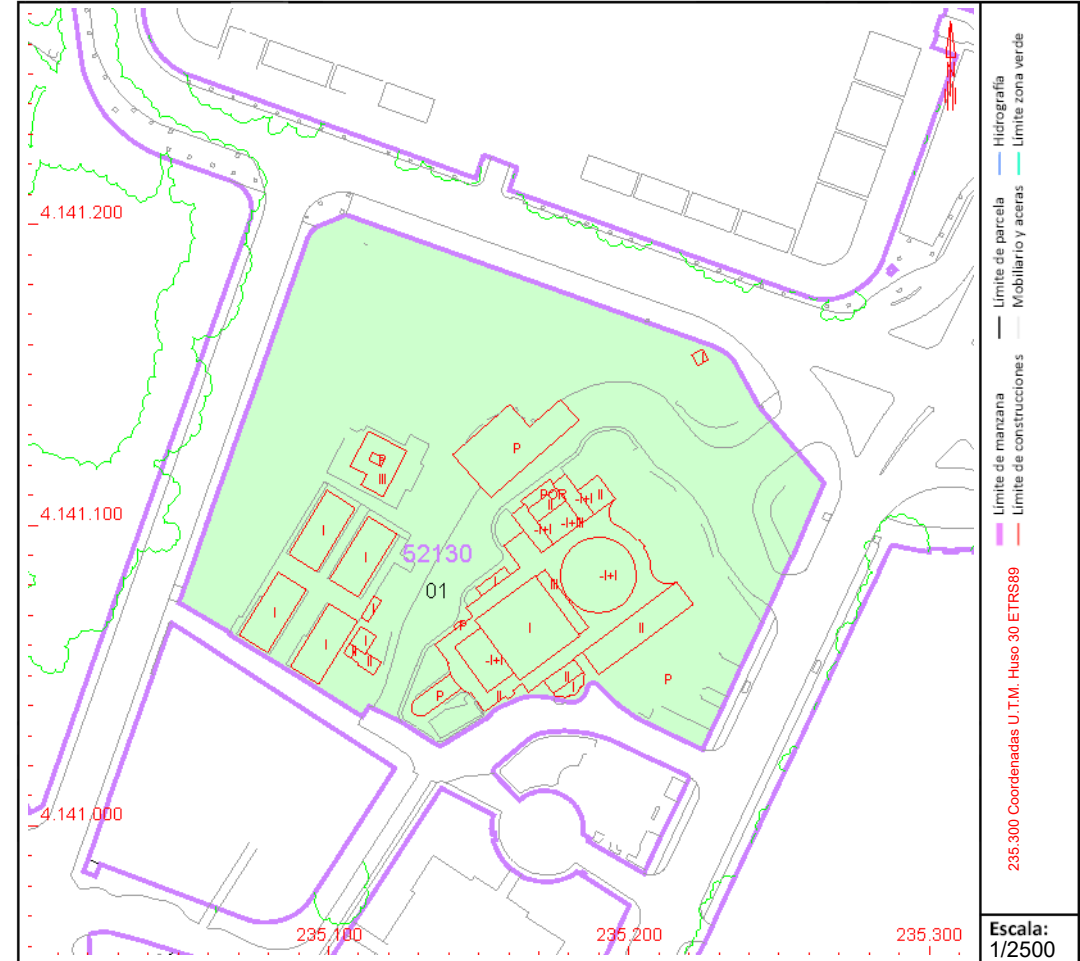
Destino	Escalera / Planta / Puerta	Superficie m ²
ESPECTACULOS	1/00/01	4.354
ESPECTACULOS	1/00/02	3.174
VIVIENDA	1/00/03	84
INDUSTRIAL	1/00/04	36
OTROS USOS	1/00/05	728

PARCELA

Superficie gráfica: 24.896 m2

Participación del inmueble: 100,00 %

Tipo: Parcela construida sin división horizontal



Este documento no es una certificación catastral, pero sus datos pueden ser verificados a través del "Acceso a datos catastrales no protegidos de la SEC"



GOBIERNO DE ESPAÑA

MINISTERIO DE HACIENDA Y FUNCIÓN PÚBLICA

SECRETARÍA DE ESTADO DE HACIENDA

DIRECCIÓN GENERAL DEL CATASTRO

CONSULTA DESCRIPTIVA Y GRÁFICA DE DATOS CATASTRALES DE BIEN INMUEBLE

Referencia catastral: 4818005TG3441H0001JA

DATOS DESCRIPTIVOS DEL INMUEBLE

Localización:

PS MARQUES DE CONTADERO 5
41001 SEVILLA [SEVILLA]

Clase: URBANO

Uso principal: Industrial

Superficie construida: 7.671 m²

Año construcción: 1900

Construcción

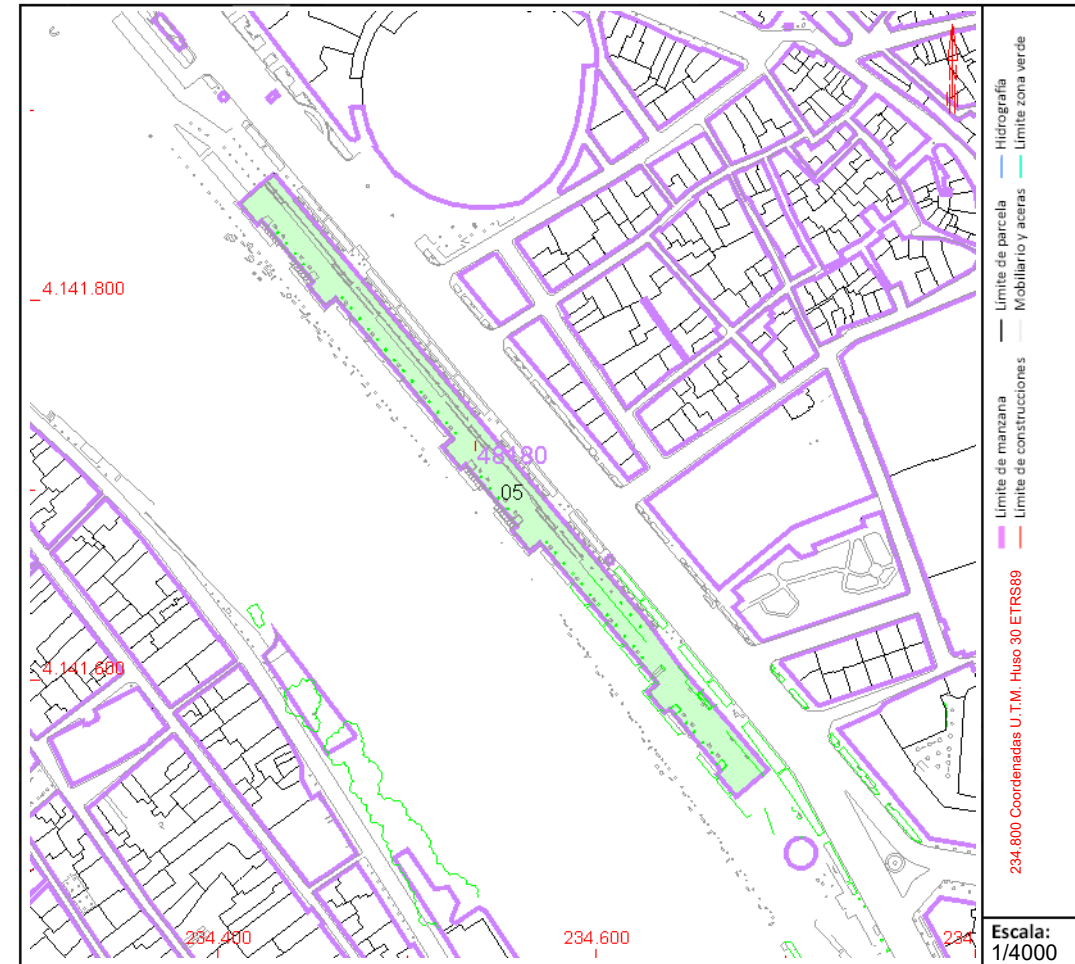
Destino	Escalera / Planta / Puerta	Superficie m ²
ALMACEN	1/00/01	7.671

PARCELA

Superficie gráfica: 7.856 m²

Participación del inmueble: 100,00 %

Tipo: Parcela construida sin división horizontal



Este documento no es una certificación catastral, pero sus datos pueden ser verificados a través del "Acceso a datos catastrales no protegidos de la SEC"



GOBIERNO DE ESPAÑA

MINISTERIO DE HACIENDA Y FUNCIÓN PÚBLICA

SECRETARÍA DE ESTADO DE HACIENDA

DIRECCIÓN GENERAL DEL CATASTRO

CONSULTA DESCRIPTIVA Y GRÁFICA DE DATOS CATASTRALES DE BIEN INMUEBLE

Referencia catastral: 4528202TG3442H0001AT

DATOS DESCRIPTIVOS DEL INMUEBLE

Localización:

PZ MUSEO EL Ndup-A
41001 SEVILLA [SEVILLA]

Clase: URBANO

Uso principal: Comercial

Superficie construida: 4 m2

Año construcción: 1940

Construcción

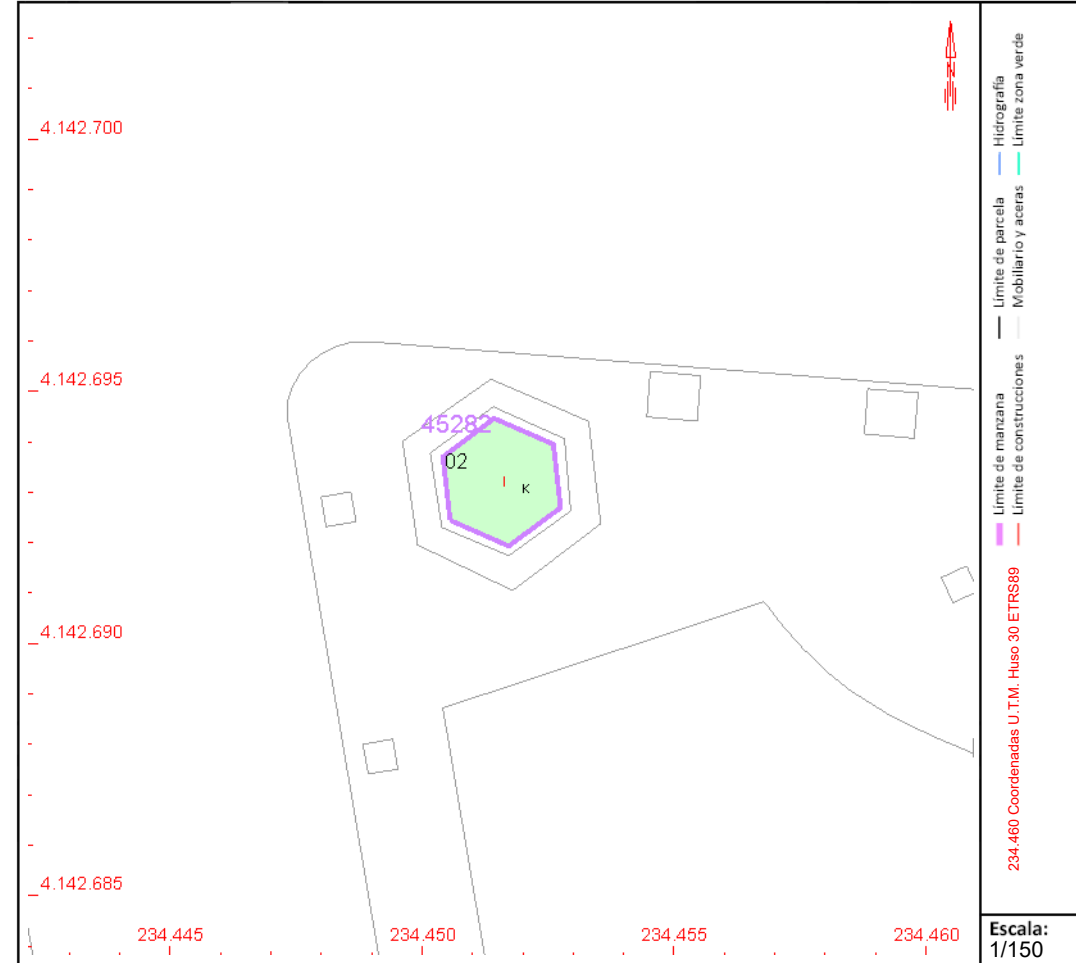
Destino	Escalera / Planta / Puerta	Superficie m ²
COMERCIO	1/00/01	4

PARCELA

Superficie gráfica: 4 m2

Participación del inmueble: 100,00 %

Tipo: Parcela construida sin división horizontal



Este documento no es una certificación catastral, pero sus datos pueden ser verificados a través del "Acceso a datos catastrales no protegidos de la SEC"



CONSULTA DESCRIPTIVA Y GRÁFICA DE DATOS CATASTRALES DE BIEN INMUEBLE

Referencia catastral: 4320301TG3442S0001TZ

DATOS DESCRIPTIVOS DEL INMUEBLE

Localización:

PS CRISTOBAL COLON 1 QUIOSCO ESQ,REYES CATOLIC
41001 SEVILLA [SEVILLA]

Clase: URBANO

Uso principal: Comercial

Superficie construida: 15 m²

Año construcción: 2000

Construcción

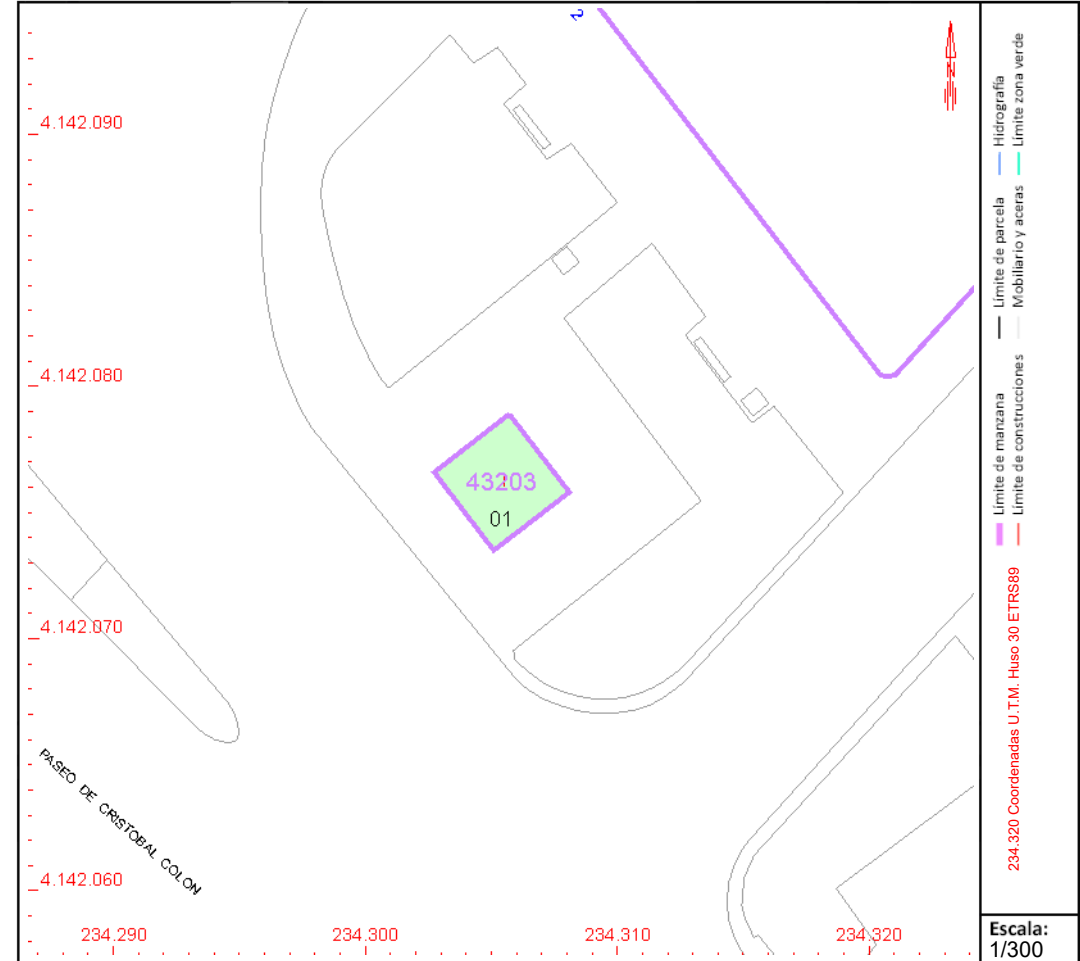
Destino	Escalera / Planta / Puerta	Superficie m ²
COMERCIO	1/00/01	15

PARCELA

Superficie gráfica: 15 m²

Participación del inmueble: 100,00 %

Tipo: Parcela construida sin división horizontal



Este documento no es una certificación catastral, pero sus datos pueden ser verificados a través del "Acceso a datos catastrales no protegidos de la SEC"